

[illegible]

**7BC 002**  
Autostrade per l'Italia S.p.a.  
Linea cavo 7BC

**PMV 008**  
Autostrade per l'Italia S.p.a.  
Cavo dati interrato

**PROVINCIA : FIRENZE  
COMUNE : FIGLINE E INCISA VALDARNO**

**CS029**

A D	B	C	D	E
F	G	H	I	J

**CS030**

A D	B	C	D	E
F	G	H	I	J

**CS031**

A D	B	C	D	E
F	G	H	I	J

**CS031**

A D	B	C	D	E
F	G	H	I	J

NOTE

- Il Contabile, in relazione al tipo di lavori effettuati, deve essere dotato di sufficiente esperienza contrattistica idonea ad impedire l'accesso degli estranei alle lavorazioni (art. 109 D. Lgs. 81/2008);
- I costi della sicurezza derivanti dall'analisi dei fattori di rischio da per i cantieri sono riportati nell'elaborato SC0002;
- I costi della sicurezza derivanti dalle misure preventive/protektive e le prestazioni da appaltare sulla base dell'analisi dei rischi legati all'esecuzione dei lavori sono riportati all'interno dell'elaborato SC0002.

NOTE

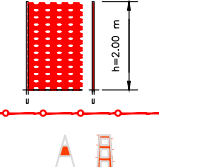
- Il cantiere, in relazione al tipo di lavori effettuati, deve essere dotato di recinzione avente caratteristiche idonee ad impedire l'accesso degli estranei alle lavorazioni (art. 109 D. Lgs. 81/2008);
- I costi della sicurezza derivanti dall'analisi dei fattori di rischio da/per il cantiere sono riportati nell'elaborato SIC0002;
- I costi della sicurezza derivanti dalle misure preventive/proiettive e le prescrizioni da applicare sulla base dell'analisi dei rischi legati all'esecuzione dei lavori sono riportati all'interno dell'elaborato SIC0002.

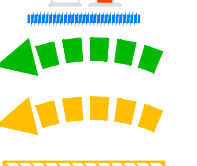
TABELLA QUANTITÀ SUPERFICIE BONIFICA TERRESSE IN PRESENZA TAGLIO PIANTE									
		SUPERF. FINE ad 1 a 3 m	PROF. da 1 a 3 m	PROF. da 3 a 5 m	PROF. da 5 a 7 m	TAGLIO VEGETAZ.	IN PRESENZA DI ACQUA	TAGLIO PIANTE SINGOLA	
Tratta	Par. o wfs	codice	mq	mq	mq	mq	mq	-	
1	C0001	22798	22798	0	0	0	22798	0	
	C0024	3610	3610	137	246	1252	13	0	
	C0025	15555	15555	1023	1789	2437	60	0	
	V0003	0	0	0	335	0	412	0	
	C0026	3739	3739	0	359	0	0	0	
	C0027	7417	7417	189	555	3368	0	0	
	C0028	12449	12449	407	802	2966	75	0	
	C0029	10619	10619	31	178	5005	52	0	
	C0030	2422	2422	0	0	1118	0	0	
	subtot.		78609	78609	1787	4264	16086	612	0
2	C0024	2720	2720	393	394	1788	34	0	
	C0025	12435	12435	0	2676	5908	70	23	
	V0003	1083	1083	0	275	0	468	0	
	C0026	1169	1169	0	332	0	0	7	
	C0027	7344	7344	1064	2067	7207	72	0	
	C0028	16198	16198	886	949	13222	0	0	
	C0029	8378	8378	54	150	3848	22	0	
	C0030	2266	2266	0	44	1350	0	0	
	subtot.		51593	51593	2397	6887	33323	666	30
	3	C0031	2970	2970	1055	570	78	27	0
C0032		2523	2523	559	19	0	0	0	
C0033		2372	2372	196	0	0	22	0	
C0034		2772	2772	0	53	0	19	0	
C0035		4784	4784	200	0	0	34	0	
C0036		3208	3208	0	0	0	8	0	
C0037		4762	4762	292	285	1879	116	0	
C0038		8006	8006	64	463	2857	0	0	
C0039		12211	12211	292	863	3996	65	0	
C0040		14629	14629	0	88	5772	31	0	
3	C0041	9382	9382	0	160	2389	75	4	
	C0042	3363	3363	0	192	571	0	0	
	subtot.		70982	70982	2658	2693	17552	397	4
	4	C0031	2855	2855	518	283	809	10	0
		C0032	2581	2581	19	197	680	0	0
		C0033	4319	4319	135	351	2078	42	0
		C0034	8233	8233	0	428	2274	24	11
		C0035	14670	14670	0	992	6885	68	0
		C0036	3419	3419	97	300	1422	30	0
		C0037	2290	2290	288	194	763	13	0
C0038		3659	3659	0	107	858	40	15	
C0039		3609	3609	0	147	0	22	8	
C0040		3984	3984	0	12	0	12	1	
4	C0041	5958	5958	629	1444	2616	32	6	
	C0042	2114	2114	331	672	2024	0	0	
	subtot.		57691	57691	2017	5127	20409	293	41
	5	V0004	0	0	0	123	0	931	0
		C0043	18890	18890	80	897	9032	62	0
		C0044	7679	7679	192	1294	2391	0	0
		C0045	26071	26071	0	1462	5089	89	37
		C0046	6426	6426	56	416	2586	0	16
		C0047	1599	1599	163	241	0	0	0
		C0048	7048	7048	1695	828	0	0	24
subtot.			67713	67713	2186	5261	19098	1082	77
6		C0049	9261	9261	1643	1181	0	62	37
		C0050	13633	13633	92	2357	1327	40	1
	C0051	8501	8501	896	899	0	0	0	
	C0052	5740	5740	30	646	0	85	0	
	C0053	12345	12345	0	750	0	70	0	
	V0005	0	0	0	2065	0	1382	0	
	C0054	8800	8800	0	319	933	53	0	
	C0055	6407	6407	0	202	0	22	0	
	C0056	2419	2419	0	139	0	0	0	
	C0001	38921	38921	0	19	0	0	0	
subtot.		106027	106027	2661	8577	2260	1723	38	
TOTALI		432615	432615	13706	32809	108728	4773	190	


	<b>AREE BONIFICA DA ORDIGNI BELLCICI</b>	
	<b>TRATTA 1</b>	TRATTA  
	RECINZIONE DI CANTIERE L= 8.117,72 m	AREA COMPLESSIVA = 79809 m <sup>2</sup> PROFONDITA' MAX Sm = 796 PROFONDITA' DA 3 A 5m = 5 PROFONDITA' OLTRE 5m = 42 TAGLIO VEGETAZIONE A = 618 m <sup>2</sup> PRESENZA ACQUA = 167 m <sup>2</sup> TAGLIO PIANA SINGOLA = 0
	<b>TRATTA 2</b>	TRATTA  
	RECINZIONE DI CANTIERE L= 6.688,48 m	AREA COMPLESSIVA = 70982 PROFONDITA' MAX Sm = 705 PROFONDITA' DA 3 A 5m = 4 PROFONDITA' OLTRE 5m = 42 TAGLIO VEGETAZIONE A = 755 m <sup>2</sup> PRESENZA ACQUA = 397 m <sup>2</sup> TAGLIO PIANA SINGOLA = 4
	<b>TRATTA 3</b>	TRATTA  
ALI	RECINZIONE DI CANTIERE L= 9.630,37 m	AREA COMPLESSIVA = 67713 PROFONDITA' MAX Sm = 673 PROFONDITA' DA 3 A 5m = 4 PROFONDITA' OLTRE 5m = 5 TAGLIO VEGETAZIONE A = 1909 m <sup>2</sup> PRESENZA ACQUA = 1082 m <sup>2</sup> TAGLIO PIANA SINGOLA = 77
	<b>TRATTA 4</b>	TRATTA  
	RECINZIONE DI CANTIERE L= 5.911 m	
	<b>TRATTA 5</b>	TRATTA  
	RECINZIONE DI CANTIERE L= 9.425,29 m	
	<b>TRATTA 6</b>	TRATTA  
	RECINZIONE DI CANTIERE L= 10.937,88 m	

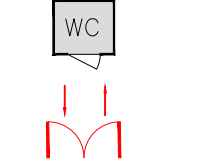
RI- D.Lgs 81/08 All.XV 2.2.1	DESCRIZIONE	RIF PSC	Specifica	Simbolo
a.	protezioni o misure di sicurezza connesse alla presenza nell'area di cantiere di condutture aeree e sotterranee	C.3.2.1	<p>A. Linee aeree e condutture interrare interferenti</p> <p>B. Linee non interferenti</p> <p>C. Linee potenzialmente interferenti</p> <p>D. Sono presenti condutture sotterranee non interferenti</p>	 A  B  C  D
b.	rischio di annegamento	C.3.2.2	<p>A. Attività nei pressi di corsi d'acqua o bacini di profondità &lt;1,5 m</p> <p>B. Attività nei pressi di corsi d'acqua o bacini di profondità &gt;1,5 m</p> <p>C. Natanti o mezzi anfibi</p> <p>D. Alvei di corsi d'acqua di portata rilevante</p>	 A  B  C  D
c.	lavorazioni stradali e autostradali, al fine di garantire la sicurezza e la salute dei lavoratori impiegati nei confronti del traffico circostante	C.3.2.3		
d.	cantiere in ambito ferroviario	C.3.3.1		
e.	rischio derivante dalla presenza di ordigni bellici inesplosi rinvenibili durante le attività di scavo	C.3.3.2		
f.	rischi derivanti da particolari situazioni geologiche	C.3.3.3		
g.	rischi di natura idraulica	C.3.3.4		
h.	rischi derivanti da terreni contaminati	C.3.3.5		
i.	presenza di industrie pericolose o a rischio incidente rilevante	C.3.3.6		
l.	presenza di manufatti o di cantieri archeologici	C.3.3.7		
m.	lavori in ambienti confinati	C.3.3.8		
n.	transito di mezzi da e per il cantiere	C.3.4.1		
o.	rumore, vibrazioni, rifiuti e scarichi di acque superficiali	C.3.4.2		  
p.	polveri, vapori o nebbie	C.3.4.3	<p>A. Generalità</p> <p>B. Trattamento a calce o a cemento</p>	 A  B

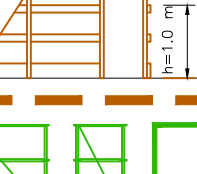
LEGENDA ORGANIZZAZIONE/APPRESTAMENTI CANTIERE

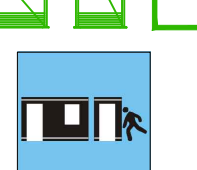
 Recinzione di cantiere con pali infissi nel terreno e rete plastificata stirata rosso 1x=2mt

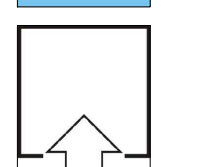
 Defetto / Coni di cantierizzazione


 Accesso all' area di cantiere

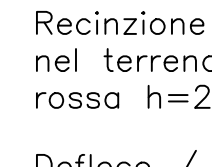
 Usata dall' area di cantiere

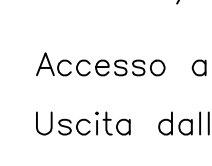
 Area di cantiere

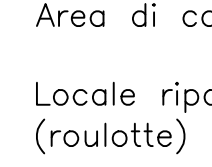
 Locale riposo e ricovero (poulotte) in carr. autostradale

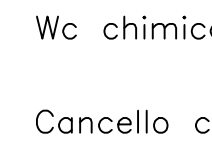
 Wu chimico





 Cancello corribile

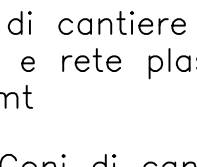
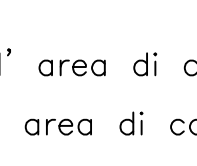
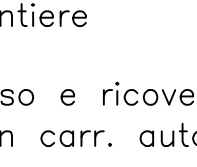

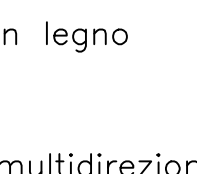
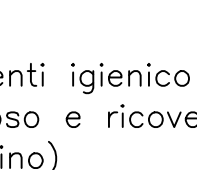
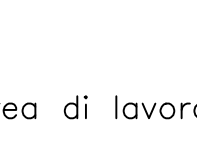

 Parapetto in legno

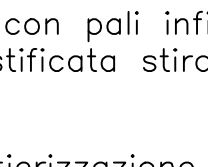
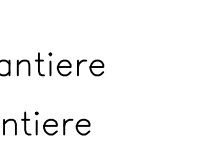



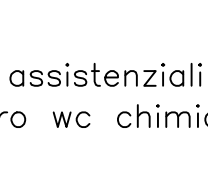


 Ponteggio multidirezionale da terra

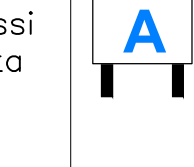

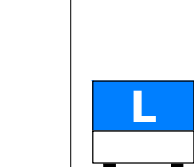
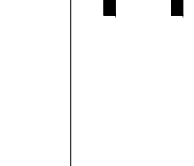
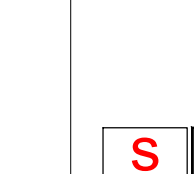

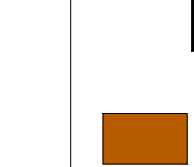

 Apprestamenti igienico assistenziali (locale riposo e ricovero wu chimico con lavandino)









 Accesso area di lavoro



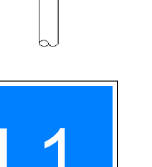





   









       









       

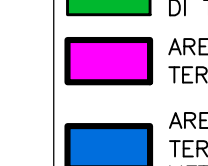
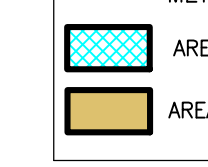






       

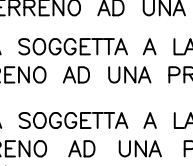
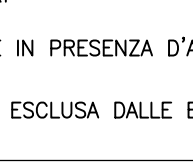


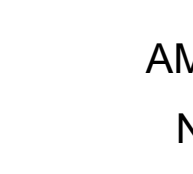



       

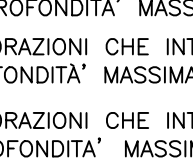
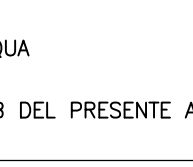






       

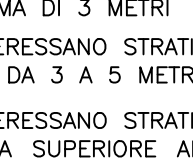
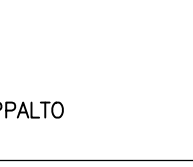


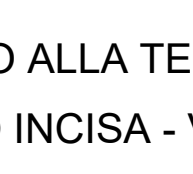



       


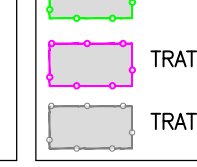
       

















       

AREE BONIFICA DA ORDIGNI BELLICI		AREE BONIFICA DA ORDIGNI BELLICI	
TRATTA 1		TRATTA 1	TRATTA 2
RECEZIONE DI CANTIERE L= 18,17,72 m	AREA COMPLESSIVA A= 78609 mq PROFONDIITA' MAX 3m A= 78609 mq	AREA COMPLESSIVA A= 51953 mq PROFONDIITA' MAX 3m A= 51953 mq	
TRATTA 2			
RECEZIONE DI CANTIERE L= 6.688,48 m	PROFONDIITA' DA 3 A 5m A= 1187 mq PROFONDIITA' OLTRE 5m A= 4248 mq TACLO VEGETAZIONE A= 16086 mq PRESENZA ACQUA A= 612 mq TACLO PIANTA SINGOLA= 0	PROFONDIITA' DA 3 A 5m A= 2391 mq PROFONDIITA' OLTRE 5m A= 6887 mq TACLO VEGETAZIONE A= 33322 mq PRESENZA ACQUA A= 686 mq TACLO PIANTA SINGOLA= 30	
TRATTA 3		TRATTA 3	TRATTA 4
RECEZIONE DI CANTIERE L= 9.630,37 m	AREA COMPLESSIVA A= 70982 mq PROFONDIITA' MAX 3m A= 70982 mq PROFONDIITA' DA 3 A 5m A= 2658 mq PROFONDIITA' OLTRE 5m A= 2643 mq TACLO VEGETAZIONE A= 17553 mq PRESENZA ACQUA A= 397 mq TACLO PIANTA SINGOLA= 4	AREA COMPLESSIVA A= 57691 mq PROFONDIITA' MAX 3m A= 57691 mq PROFONDIITA' DA 3 A 5m A= 2687 mq PROFONDIITA' OLTRE 5m A= 5127 mq TACLO VEGETAZIONE A= 20446 mq PRESENZA ACQUA A= 293 mq TACLO PIANTA SINGOLA= 41	
TRATTA 5		TRATTA 5	TRATTA 6
RECEZIONE DI CANTIERE L= 9.425,29 m	AREA COMPLESSIVA A= 67113 mq PROFONDIITA' MAX 3m A= 67113 mq PROFONDIITA' DA 3 A 5m A= 2186 mq PROFONDIITA' OLTRE 5m A= 5381 mq TACLO VEGETAZIONE A= 19097 mq PRESENZA ACQUA A= 1082 mq TACLO PIANTA SINGOLA= 7	AREA COMPLESSIVA A= 106027 mq PROFONDIITA' MAX 3m A= 106027 mq PROFONDIITA' DA 3 A 5m A= 2661 mq PROFONDIITA' OLTRE 5m A= 6661 mq TACLO VEGETAZIONE A= 2260 mq PRESENZA ACQUA A= 1733 mq TACLO PIANTA SINGOLA= 38	
TRATTA 6			
RECEZIONE DI CANTIERE L= 10.937,88 m			

[illegible]

**NOTA**  
LE PROGRESSIVE DI PROGETTO SONO RIFERITE ALL'ASSE SUD

LEGENDA		LEGENDA SUDDIVISIONE	
	BONIFICA (BELLA SUPERFICIE) (AREA COMPLESSIVA)		INGRESSO (A CADA VEZ)
	LAGO VEGETAZIONE		ELIMINAZIONE AREA BOI COSTITUITA DA RECINZIONE
	LAGO PIANTA SINGOLA		TRATTA 1
	AREA SOGGETTA A LAVORAZIONI CHE INTERESSANO STRATI DI TERRENO A UNA PROFONDITA' MASSIMA DI 3,5 METRI		TRATTA 2
	AREA SOGGETTA A LAVORAZIONI CHE INTERESSANO STRATI DI TERRENO AD UNA PROFONDITA' MASSIMA DA 3 A 5,5 METRI		TRATTA 3
	AREA SOGGETTA A LAVORAZIONI CHE INTERESSANO STRATI DI TERRENO AD UNA PROFONDITA' MASSIMA SUPERIORE AI 5 METRI		TRATTA 4
	AREE IN PRESENZA D'ACQUA		TRATTA 5
	AREA ESCLUSA DALLI BOI DEL PRESENTE APPALTO		TRATTA 6

[illegible]